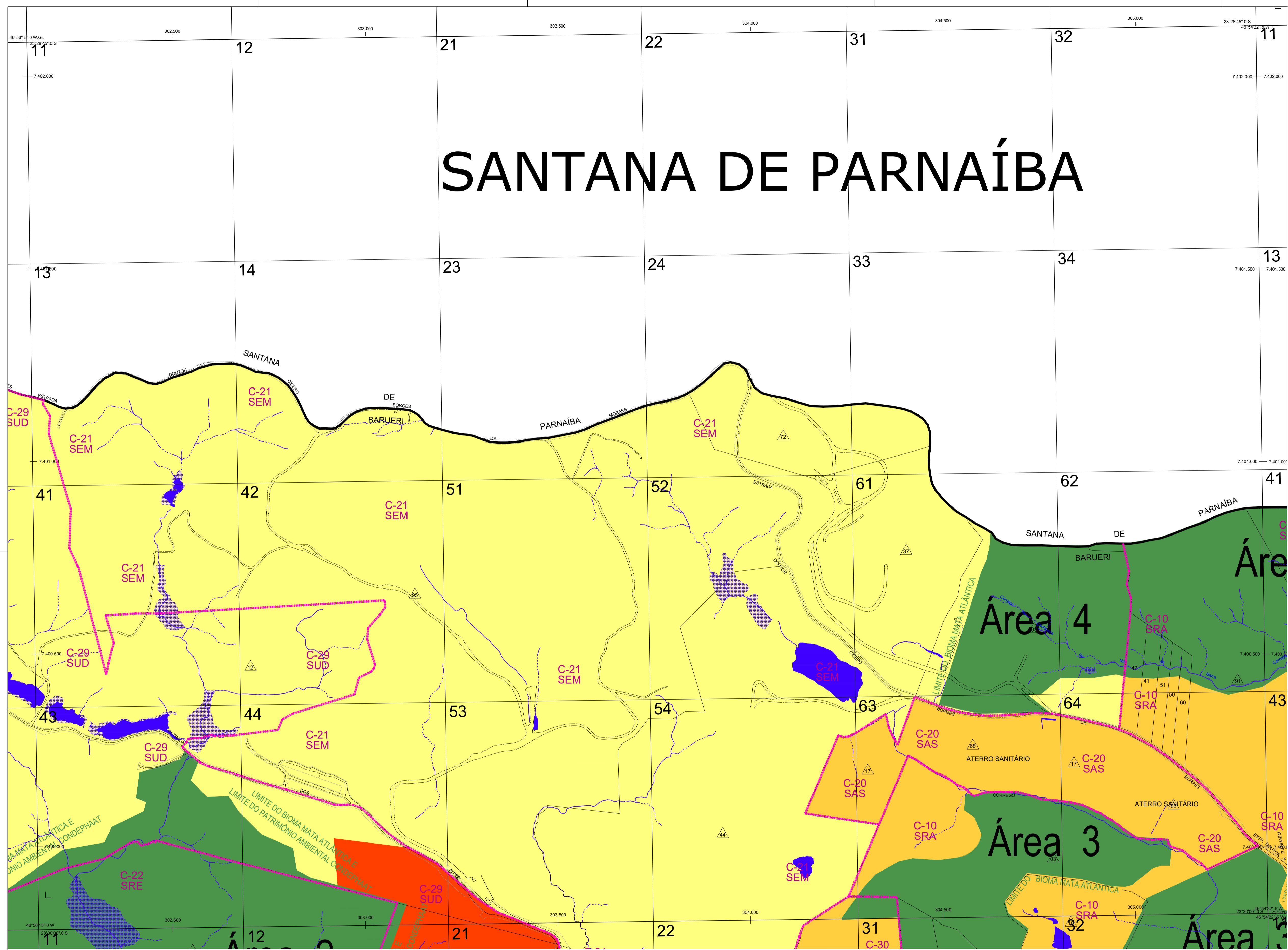


SANTANA DE PARNAÍBA

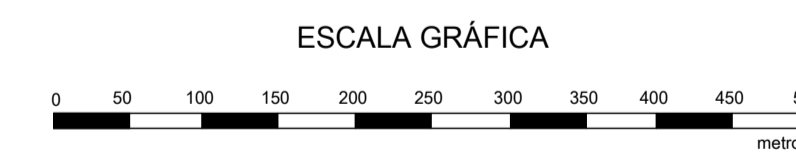


CONVENÇÕES

Perímetro da Área de Bioma Mata Atlântica e Patrimônio Ambiental Condephaat

FOLHA GEGRAN: SF 23-Y-C-III-3-SO-F-III

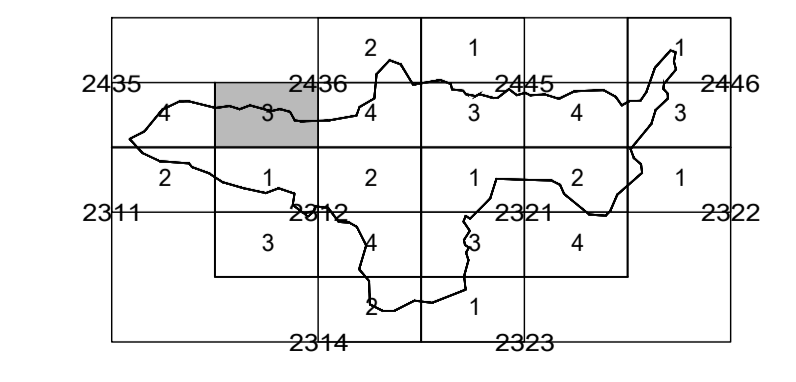
SISTEMA DE REFERÊNCIA SIRGAS 2000
 SISTEMA DE PROJEÇÃO: UTM
 MERIDIANO CENTRAL: 48° W.G.
 ELIPSOIDE: GRS80
 DATUM: ALTIMETRICO MANGRABO DE IBERUBA (SIC)
 ORDEM PLANIMETRICA: POLI BARRAGENS, VAOZ (SAGE),
 (SIC) 1 (BARRAGENS), (SIC) 2 (VAOZ) E (SIC) 3 (SAGE)
 ORDEM ALTIMETRICA: MANGRABO (SAGE), CORREICO FELIS
 (SIC) 1 (CORREICO) (SIC) 2 (VAOZ) (SIC) 3 (SAGE)
 K = 1,000000
 X = 219040
 Y = 701151
 Z = 501151
 DATA: MARÇO/18



ARTICULAÇÃO DAS FOLHAS

FOLHA 24363

		24362
24354	24363	24364
23112	23121	23122



PREFEITURA MUNICIPAL DE BARUERI

PLANTA DE REFERÊNCIA CADASTRAL

ESCALA: 1:5.000

DATA: NOVEMBRO / 2018

- ZUQ- Zona Urbana à Qualificar**
- ZUQ-1 Residencial-Belval
- ZUQ-2 Residencial-Silveira
- ZUQ-3 Empresarial
- ZUC- Zona Urbana de Controle**
- ZUC-1 Controle Urbanístico-Mutinga
- ZUC-2 Controle Urbanístico-Aldeia da Serra
- ZPEI- Zona Destinada a Projetos Especiais de Integração**
- ZPEI-1 Predominantemente Residencial
- ZPEI-2 Uso Misto
- ZPEI-3 À Qualificar
- ZPEI-4 Empresarial
- ZPEI-5 Uso Especial
- ZPA- Zona com Predominantes Características Ambientais**
- ZPA-1 À Qualificar
- ZPA-2 À Preservar