


MEMORIAL DESCRITIVO

De parte da área da matrícula n° 47.731, localizada junto a Rua José Bonifácio e Avenida Capitão Francisco Cezar.


Parte da Área - (Matrícula N° 47.731)  
Propr.: Prefeitura Municipal de Barueri

Descrição das Divisas :

Tem início no ponto 1, localizado junto no alinhamento da Avenida Capitão Francisco Cezar, junto a divisa frontal direita do Lote 2, de quem da avenida olha para o imóvel. Do ponto 1, segue pela distância de 16,55m, confrontando com parte do Lote 2, até atingir o ponto 2. Do ponto 2, deflete a direita e segue pela distância de 9,13m, confrontando com o remanescente da área (Matrícula n° 47.731), até atingir o ponto 3. Do ponto 3, deflete a direita e segue pela distância de 18,75m, confrontando com o remanescente da área (Matrícula n° 47.731), atual Rua José Bonifácio, até atingir o ponto 1, ponto este onde teve início a presente descrição, encerrando uma área de 75,54 m2.




JOSÉ ROBERTO PITERI  
Secretário de Projetos e Construções



Eng° JOSÉ PAULO DE CARVALHO  
Diretor Técnico de O. V. e Hídricas  
CREA n° 0682521476

Fis. Nº 05  
 Proc. Nº 66220



# PREFEITURA MUNICIPAL DE BARUERI

## SECRETARIA DE PROJETOS E CONSTRUCOES

### TITULO

PLANTA TOPOGRAFICA DE PARTE DA ÁREA DA MATRÍCULA Nº 47.731 LOCALIZADA JUNTO A RUA JOSÉ BONIFÁCIO E AVENIDA CAPITÃO FRANCISCO CEZAR.

### LOCAL

VILA ENGENHO NOVO

### DATA

03/10/09

### FOLHA N.

UNICA

### ESCALA

1: 100

### Desenho

### Arquivo

1C - D - 20

  
 JOSE ROBERTO FRIERI  
 Secretário

JOSE PAULO DE CARVALHO  
 Diretor Técnico - C.R.E.A.: 0682521476