


MEMORIAL DESCRITIVO  
=====

Local: Corredor Oeste - Area 1

Area: 216,780m<sup>2</sup>


A presente área tem o perímetro de 1 - 2 - 3 - 4 - 5 - 6 - 7 - 8 - 1, iniciando na Vila dos Oficiais, no Corredor Oeste, com o ponto "1"; deste segue em linha reta, com uma distância de 2,272 metros, até o encontro do ponto "2"; deste deflete a esquerda e segue em linha curva, com distância de 26,976 metros, até o encontro do ponto "3"; deste deflete a esquerda e segue em linha curva, com distância de 17,618 metros, até o encontro do ponto "4"; deste deflete a esquerda e segue em linha curva, com distância de 1,302 metros, até o encontro do ponto "5"; deste deflete a direita e segue em linha curva, com distância de 4,788 metros, até o encontro com o ponto "6"; deste deflete a esquerda e segue em linha reta, com distância de 30,158 metros, até o encontro do ponto "7"; deste deflete a esquerda e segue em linha reta, com distância de 14,269 metros, até o encontro do ponto "7A"; deste deflete a direita e segue em linha reta, com distância de 3,322 metros até o encontro com o ponto "8"; deste deflete a esquerda e segue em linha reta, com distância de 4,926 metros até o encontro com o ponto inicial "1", perfazendo uma área total de 216,780 metros quadrados.


  
Engº JOSE TADEU DOS SANTOS  
Assessor de Projetos e Construções


  
Engº JOSE PAULO DE CARVALHO  
Diretor Téd. de Obras V. e Hidricas



direita e segue em linha reta, com distância de 24,315 metros, até o encontro do ponto "25"; deste deflete a esquerda e segue em linha curva, com distância de 71,993 metros, até o encontro do ponto "26"; deste deflete a esquerda e segue em linha curva, com distância de 147,012 metros, até o encontro do ponto "27"; deste deflete a direita e segue em linha reta, com distância de 380,043 metros, até o encontro com o ponto "28"; deste deflete a direita e segue em linha reta, com distância de 1,625 metros, até o encontro do ponto "29"; deste deflete a esquerda e segue em linha reta, com distância de 31,000 metros, até o encontro do ponto "30"; deste deflete a esquerda e segue em linha reta, com distância de 2,006 metros até o encontro com o ponto "31"; deste deflete a direita e segue em linha reta, com distância de 214,257 metros até o encontro do ponto "32", deste deflete a direita e segue em linha curva, com distância de 84,407 metros, até o encontro do ponto "33"; deste deflete a direita e segue em linha curva, com distância de 298,700 metros, até o encontro do ponto "34"; deste deflete a direita e segue em linha curva, com distância de 105,196 metros, até o encontro do ponto "35"; deste deflete a esquerda e segue em linha reta, com distância de 583,014 metros, até o encontro com o ponto "36"; deste deflete a esquerda e segue em linha curva, com distância de 16,354 metros, até o encontro do ponto "37"; deste deflete a direita e segue em linha reta, com distância de 30,798 metros, até o encontro com o ponto inicial "8", perfazendo uma área total de 70.286,890 metros quadrados.

  
Engº JOSE TADEU DOS SANTOS  
Assessor de Projetos e Construções

  
Engº JOSE PAULO DE CARVALHO  
Diretor téc. de Obras V. e Hidricas



343

Fls. No 07  
Proc. No 746/97

Prefeitura Municipal de Barueri

ESTADO DE SÃO PAULO MDO3397.DCM C

MEMORIAL DESCRITIVO  
=====

Local: Corredor Oeste - Area 2

Area: 70.286,890m<sup>2</sup>

A presente área tem o perímetro de 1, 2, 3, 4, 5, 6, 7, 8, 9, 10, 11, 12, 13, 14, 15, 16, 17, 18, 19, 20, 21, 22, 23, 24, 25, 26, 27, 28, 29, 30, 31, 32, 33, 34, 35, 36, 37, 1, iniciando no Corredor Oeste, na altura do nº 367, junto à Vila dos Sargentos, com o ponto "8"; deste segue em linha reta, com uma distância de 52,968 metros, até o encontro do ponto "9"; deste deflete a direita e segue em linha curva, com distância de 10,182 metros, até o encontro do ponto "10"; deste deflete a direita e segue em linha curva, com distância de 99,311 metros, até o encontro do ponto "11"; deste deflete a esquerda e segue em linha curva, com distância de 41,993 metros, até o encontro do ponto "12"; deste deflete a direita e segue em linha reta, com distância de 408,141 metros, até o encontro com o ponto "13"; deste deflete a esquerda e segue em linha curva, com distância de 98,183 metros, até o encontro do ponto "14"; deste deflete a esquerda e segue em linha curva, com distância de 261,614 metros, até o encontro do ponto "15"; deste deflete a direita e segue em linha reta, com distância de 31,630 metros até o encontro do ponto "16"; deste deflete a esquerda e segue em linha curva, com distância de 29,305 metros até o encontro do ponto "16A", deste deflete a direita e segue em linha curva, com distância de 65,978 metros, até o encontro do ponto "17"; deste deflete a direita e segue em linha reta, com distância de 576,239 metros, até o encontro do ponto "18"; deste deflete a direita e segue em linha curva, com distância de 163,637 metros, até o encontro do ponto "19"; deste deflete a esquerda e segue em linha curva, com distância de 57,545 metros, até o encontro com o ponto "20"; deste deflete a direita e segue em linha reta, com distância de 82,470 metros, até o encontro do ponto "21"; deste deflete a esquerda e segue em linha curva, com distância de 19,849 metros, até o encontro do ponto "22"; deste deflete a direita e segue em linha reta, com distância de 10,405 metros até o encontro com o ponto "23"; deste deflete a direita e segue em linha reta, com distância de 124,599 metros até o encontro do ponto "24", deste deflete a