


ANEXO II DA LEI Nº

DESCRIÇÃO DO SETOR C-13

Tem início na Rua Mar Vermelho, junto a divisa do Jardim Paraíso. Seguindo por uma linha sinuosa, divisando com os loteamentos supra mencionado até atingir a divisa frontal da esquerda do lote 22 da quadra 18. Desse ponto segue pela Rua Mar Egeu e Rua Canal do Panamá até atingir a divisa entre o Sistema de Recreio e o lote 34 da quadra 18 do citado loteamento. Desse ponto segue em linha reta pela lateral esquerda do lote 34, até atingir a divisa de fundo da lateral direita do lote 10 da quadra 18. Seguindo pela linha de fundo do lote 34 da quadra 18 até atingir a Viela L do próprio loteamento. Desse ponto segue por uma linha reta até atingir a Rua Mar Vermelho. Desse ponto segue em curva pela Rua Mar Vermelho até atingir a divisa frontal da direita do lote 27 da quadra 21 do Jardim Reginalice. Seguindo pela lateral direita do lote supra, e lateral esquerda do lote 17, até atingir a Rua Canal do Panamá. Desse ponto segue pelo alinhamento da Rua Canal do Panamá pela distância de 20,00 metros. Desse ponto deflete a direita e segue em linha reta, divisando com o Sistema de Recreio, pela distância de 81,00 metros, até atingir a Rua Mar Vermelho. Desse ponto segue em curva pela Rua Mar Vermelho até atingir a divisa frontal da direita do lote 36 da quadra 22 do Jardim Reginalice. Desse ponto segue em linha reta pela lateral direita do lote supra até sua divisa de fundo. Desse ponto, deflete a direita e segue por uma distância de 25,00 metros, até atingir um valo. Desse ponto segue um valo existente em linha sinuosa divisando o loteamento do Jardim Reginalice com o Sítio Piririu, até encontrar-se a divisa do loteamento Vila Morelato. Seguindo por uma linha sinuosa divisando com os loteamentos da Vila Morelato, Jardim Santo Antonio e Jardim São Silvestre, até atingir a Rua Santo Antonio. Desse ponto, deflete a direita e segue em linha reta pela Rua Santo Antonio até atingir a linha de divisa de fundo dos lotes da quadra H do Jardim Flórida. Desse ponto deflete a esquerda e segue em linha reta pela divisa de fundo dos lotes da quadra H do Jardim Flórida em toda sua extensão. Desse ponto deflete a esquerda e segue em linha reta pela lateral direita do lote 1, até o alinhamento da Rua Copo de Leite. Desse ponto segue pelo alinhamento da Rua Copo de Leite até o alinhamento da Rua das Adalias. Desse ponto deflete a direita e segue pelo alinhamento da Rua das Adalias até o alinhamento da Rua das Margaridas. Desse ponto, deflete a direita e segue pela Rua das Margaridas até encontrar a divisa com o Jardim Califórnia. Desse ponto deflete a esquerda e segue uma sinuosa, divisando com os

Bel



Prefeitura Municipal de Baurópolis

ESTADO DE SÃO PAULO


fl. 2

setores C-14 e C-21 até o Pico Itatitinga. Desse ponto segue por uma linha sinuosa até atingir a Rua Atenas do Jardim California. Desse ponto segue pela Rua Atenas até atingir a linha divisória entre os loteamentos do Jardim California e Vila Engenho Novo. Desse ponto segue por uma linha sinuosa divisando com os loteamentos supra, até atingir a Rua Marechal Deodoro. Desse ponto, deflete à esquerda e segue pela Rua Marechal Deodoro até encontrar-se com a Rua Carlos La cerda. Desse ponto, deflete à direita e segue em linha reta divisando com as quadras 44 e 43 da Vila Engenho Novo, até atingir a divisa da quadra 42 no alinhamento da Rua Arnaldo, junto ao limite com propriedade da Alubeta S.A. Desse ponto, deflete à esquerda e segue em linha reta pelo alinhamento da Rua Arnaldo até atingir a divisa frontal da direita do lote 01 da quadra 42 da Vila Engenho Novo. Desse ponto, deflete à direita e segue em linha reta pelas laterais do lotes 01 e 08 da quadra 42, até atingir o alinhamento da Avenida Salete. Desse ponto, deflete à direita e segue em linha reta pelo alinhamento da Avenida Salete, até atingir a divisa de propriedade da Alubeta S.A. Desse ponto segue pela Avenida Salete até atingir a Rua Ceilão. Seguindo pela Rua Ceilão até atingir a Avenida Lourenço Zácara. Desse ponto seguem em linha reta até atingir a linha de divisa de fundo da quadra 29 do Jardim Reginalice. Seguindo por essa divisa de fundo da quadra 27 até atingir a Rua Indonésia. Desse ponto segue pela Rua Indonésia até atingir a Rua Mar Vermelho. Desse ponto segue pela Rua Mar Vermelho até atingir a linha de divisa entre os loteamentos do Jardim Reginalice e Jardim Paraíso, ponto este onde se iniciou a presente descrição.

DESCRIÇÃO DO SETOR C-14.

Tem início junto a divisa frontal da esquerda do lote 01 da quadra P do Jardim Flórida, no alinhamento da Estrada das Rosas. Desse Estrada segue pela sua lateral mais um trecho em reta pela lateral da quadra D do Jardim Flórida, até atingir a linha de divisa entre os loteamentos do Jardim California e Jardim Flórida. Desse ponto segue uma linha sinuosa divisando com o Jardim California até atingir o final da Rua das Margaridas. Desse ponto deflete à direita e segue pela lateral da Rua das Margaridas, até atingir a Rua das Adalias. Desse ponto, deflete à esquerda e segue pela lateral da Rua das Adalias até atingir a Rua Copo de Leite. Desse ponto, segue pela Rua Copo de Leite em toda sua extensão, até a Rua Santo Antonio. Desse ponto, segue pela Rua Santo Antonio, até atingir a Rua 13 de Maio. Seguindo

Bel



Prefeitura Municipal de Barueri

ESTADO DE SÃO PAULO

fl. 3


3695
14
1167/89

pela Rua 13 de Maio, até atingir a Rua Capitão Salinas. Desse ponto, segue ' pela Rua Capitão Salinas, até atingir a linha de divisa da Vila Ceres com o Sítio Piririu. Seguindo em reta por esta linha divisória entre o Sítio Piririu e Vila Ceres, até atingir a divisa de fundo da lateral esquerda do lote 01 da quadra 05 da Vila Ceres. Desse ponto, segue em linha semi-reta ' divisando com o loteamento da Vila Ceres com o Sítio Piririu, até atingir o Leito antigo da Estrada Dr. Cícero Borges de Moraes. Desse ponto, segue pela lateral da Estrada Dr. Cícero Borges de Moraes, até atingir o ponto de in tersecção com a Rua Melquiades Gil, da Vila Universal. Desse ponto segue pe lo alinhamento da Rua Melquiades Gil, até atingir a divisa frontal da esquer da do lote 10 da quadra 03 da Vila Universal. Desse ponto, segue pela late ral do mesmo lote até atingir a divisa de fundo da esquerda do lote 07 da quadra 03. Desse ponto deflete a direita e segue em linha reta até a divisa' de fundo da esquerda do lote 14 da quadra 03. Desse ponto deflete a esquer da e sempre em linha reta abrangendo os fundos dos lotes 14, 15 e 16. Desse ' ponto, deflete a esquerda e segue em linha reta, até atingir a divisa de fun do do lote 21 da quadra 03. Desse ponto deflete a direita e segue em linha ' reta pelo lateral do lote 21, até atingir a Rua Ruy Barbosa. Desse pon to deflete a esquerda e segue pelo alinhamento da Rua Ruy Barbosa até encon trar com a Estrada Dr. Cícero Borges de Moraes. Desse ponto, segue pela la teral da Estrada Dr. Cícero Borges de Moraes, até atingir a divisa frontal da direita do lote 39 da quadra "R" do Jardim Flórida. Desse ponto, segue pela divisa entre os loteamento do Jardim Flórida com a Vila Universal até atingir a Rua Flor de Maio. Desse ponto, segue pelo alinhamento da Rua ' Flor de Maio e Cravo, até a Estrada das Rosas, onde se iniciou a presente descrição.

DESCRIÇÃO DO SETOR C-24

Tem início na divisa do lote 01 da quadra 03 da Vila Universal, junto ao ponto de intersecção da Estrada Dr. Cícero Borges de Moraes com a Rua Ruy Barbosa. Desse ponto segue pelo alinhamento da Rua Ruy Barbosa, divisando com a lateral do lote 01 da quadra 03, até a divisa frontal da direita do lote 21 da quadra 03. Des se ponto deflete a direita e segue divisando com a lateral direita do lote 21, ' em toda sua extensão. Desse ponto deflete a esquerda e segue pela divisa de fundo do lote 21, até o ponto onde divide com o fundo do lote 16 da mesma quadra. Desse ponto deflete a direita e segue pela divisa de fundos dos lotes 16, 15 e 14 da quadra 03 em todas suas extensões. Desse ponto deflete a direita e divisando com a divisa de fundo do lote 10 até atingir a divisa de fundos do lote 7 da mesma ' quadra. Desse ponto deflete a esquerda e segue pelo alinhamento de fundo do lote

B99



5696
15
16789
Prefeitura Municipal de Barueri

ESTADO DE SÃO PAULO

fl. 4

7 e lateral esquerda do lote 10, até o alinhamento da Rua Melquiades Gil. Desse ponto, segue pelo alinhamento da Rua Melquiades Gil até atingir a Estrada Dr. Cicero Borges de Moraes. Seguindo pelo alinhamento da Estrada Dr. Cicero Borges de Moraes até atingir o ponto de intersecção com a Rua Ruy Barbosa, ponto este onde se iniciou a presente descrição.

Prefeitura Municipal de Barueri,

Bel
CARLOS ALBERTO BEL CORREIA
- Prefeito Municipal -